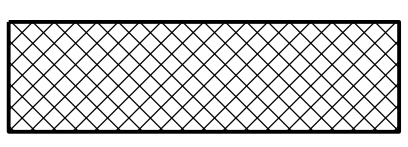
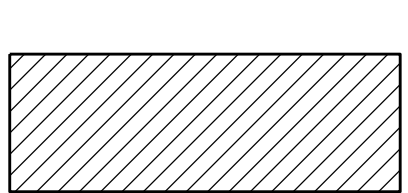
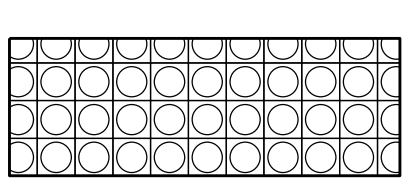


**LEGENDE**

- **Limites de zones**
-  **Axes de ruissellement**
-  **Périmètres de protection des cavités souterraines**
-  **Espaces boisés classés Article L.130-1 du code de l'urbanisme**
- ..... **Haies et alignements d'arbres protégés au titre de l'article L.123-1-5-7° du code de l'urbanisme**
- \*** **Recensement des bâtiments agricoles au titre de l'article L.123.3-1 du code de l'urbanisme**

**COMMUNE DE LE BOCASSE**

**ELABORATION DU PLAN LOCAL D'URBANISME**

**APPROBATION**

**4**

Vu pour être annexé à la délibération du conseil municipal en date du 5 Mars 2013 approuvant le plan local d'urbanisme.  
Le Maire,

**DOCUMENT GRAPHIQUE  
PLAN DE ZONAGE**

**PLAN A - Echelle 1/ 5000ème**